




Provincia di Modena

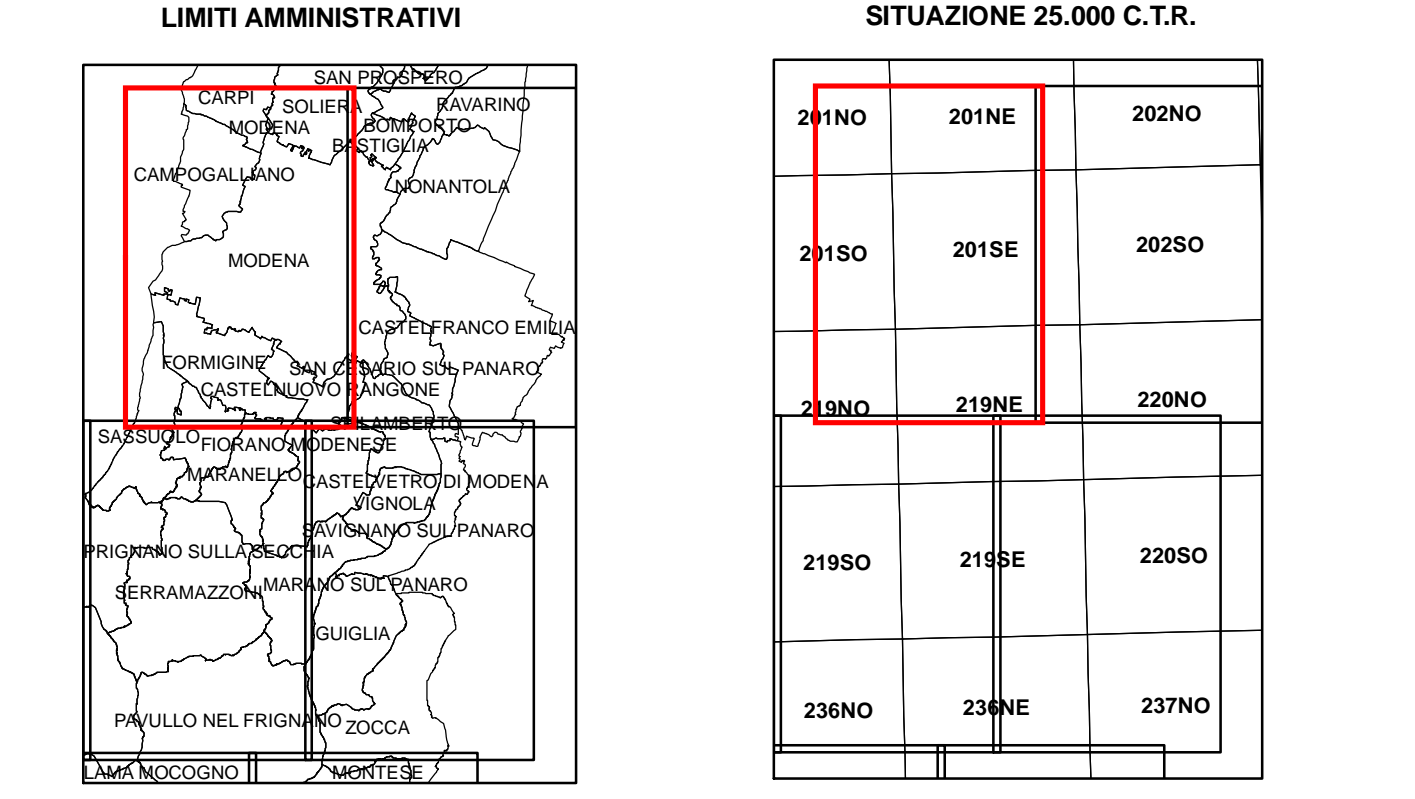
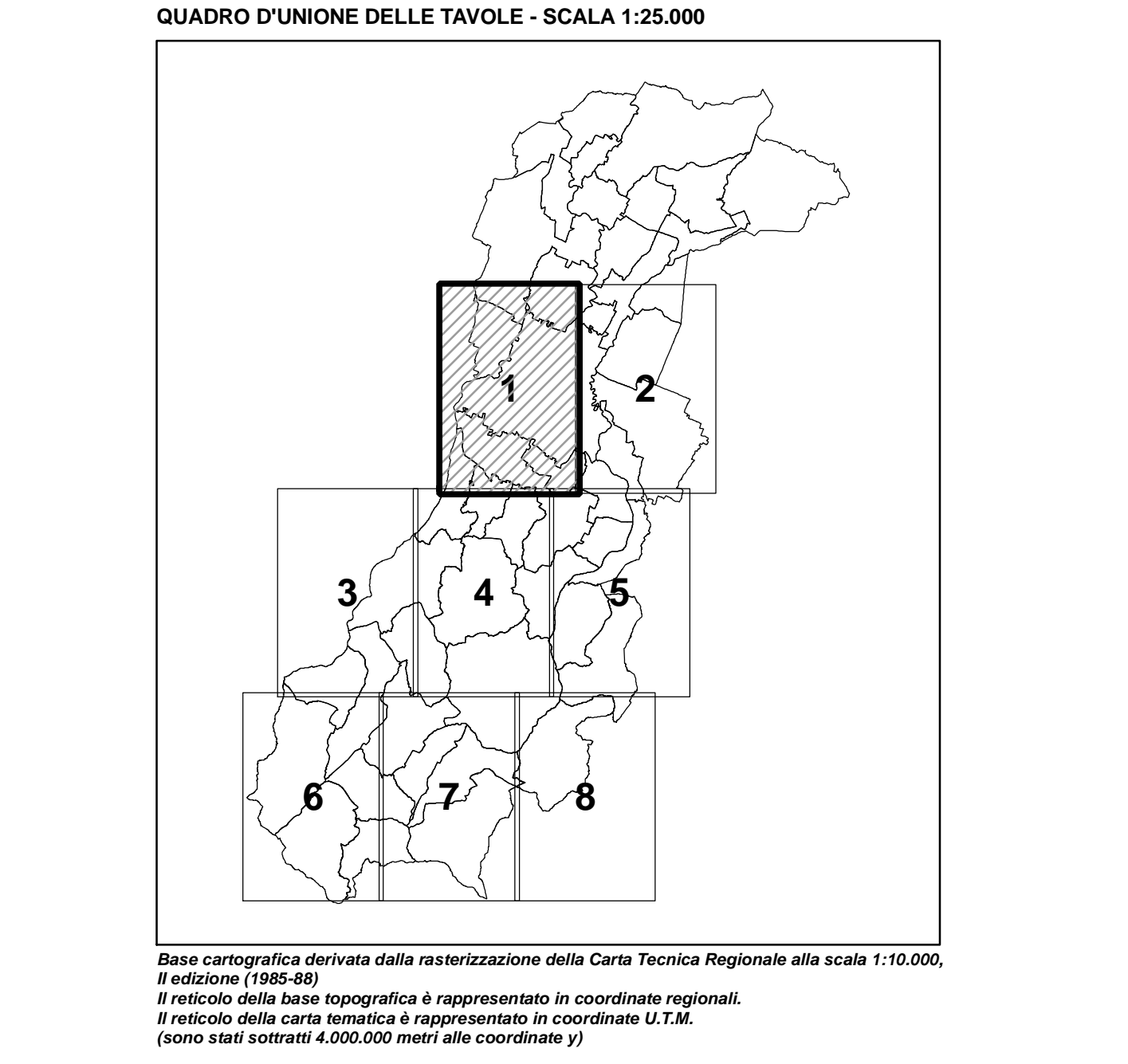
Variante al PTCP in attuazione del Piano di Tutela delle Acque della Regione Emilia-Romagna

Tavola 8.1

Approvato con D.G.P. n. 429 del 14 novembre 2006



SISTEMA INFORMATIVO TERRITORIALE
PROVINCIA DI MODENA



VOCI DI LEGENDA

Acque sotterranee

Sorgenti

- Sorgente captata ad uso idropotabile - "SP"
- Sorgente di interesse - "AS"

Zona di protezione delle acque sotterranee in territorio collinare-montano

- Area di possibile alimentazione delle sorgenti

Zona di protezione delle acque sotterranee in territorio di pedecollina-pianura

- Zona A - Area di ricarica diretta della falda
- Zona B - Area di ricarica indiretta della falda
- Zona C - Bacini imbriferi di primaria alimentazione delle zone A e B
- Zona D - Fasce adiacenti agli alvei fluviali con prevalente alimentazione laterale subalvea
- Area di ricchezza di falde

Acque superficiali

Captazioni in acque superficiali

- Opera di captazione in corpo idrico superficiale

Zona di protezione delle acque superficiali

- Zona di protezione - bacino imbrifero a monte dell'opera di captazione
- Zona da assoggettare a specifiche misure di tutela

Rete di controllo dei corsi d'acqua superficiali e dei corpi idrici artificiali

- Stazione di monitoraggio localizzata su corpo idrico significativo
- Stazione di monitoraggio localizzata su corpo idrico rilevante

LIMITI AMMINISTRATIVI

- Limite di Regione
- Limite di Provincia
- Limite di Comune

Zone omogenee per problematicità di tipo idrico-ambientale

- D
- C